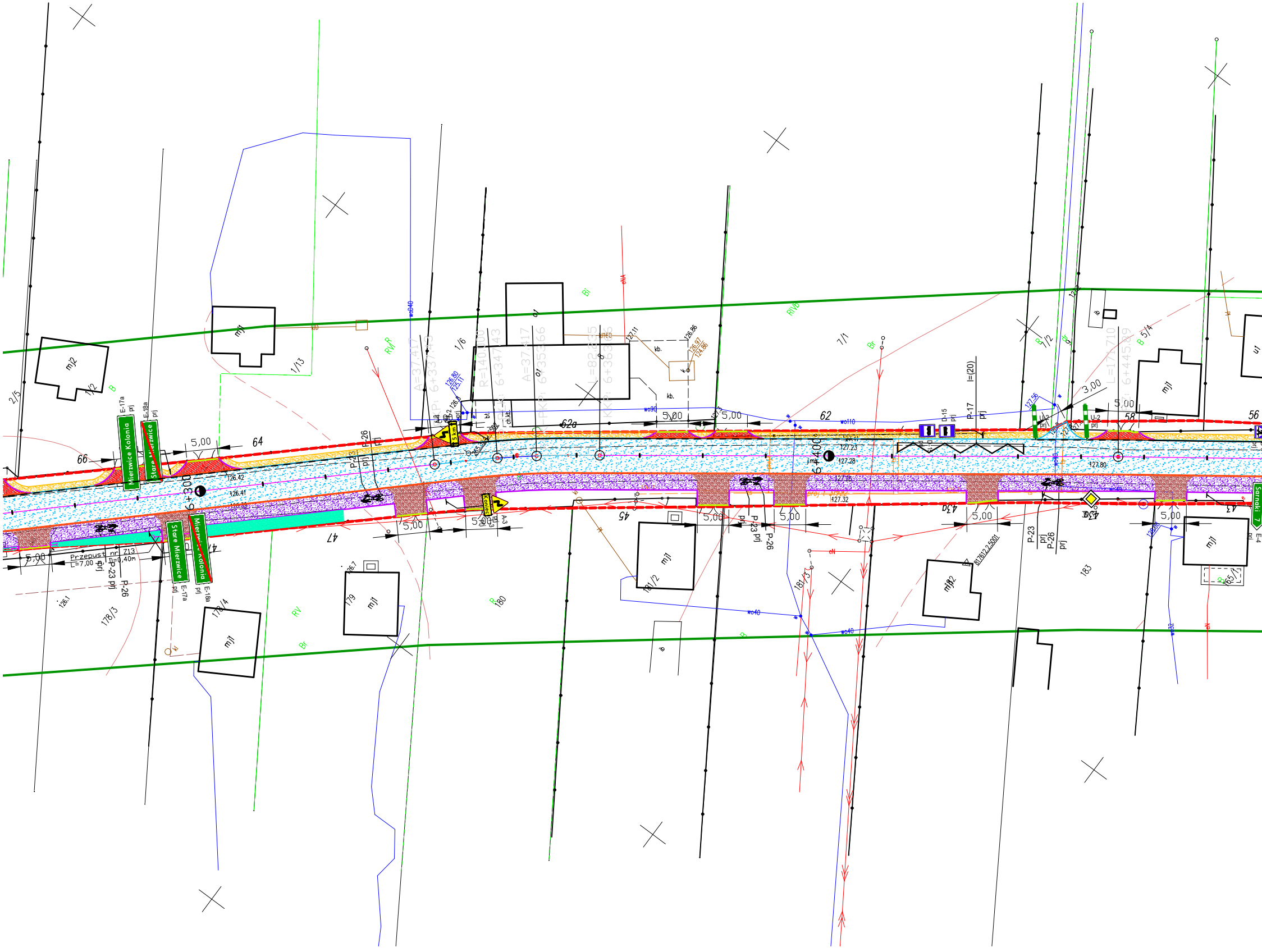

Mierzwice Kolonia
Stare Mierzwice
E-17a
E-18a
prj
Sarnaki 7
E-4
Przepust nr Z13
L=7,00 fi=0,40m
P-23 prj
P-26
P-17
D-15
l=(20)
A-3
A-37,417
R=140,000
6+400
6+300
5,00
3,00
66
64
62a
62
58
56
47
45
43a
43
mj2
mj1
mj
1/2
2/5
1/13
1/6
7/1
7/2
5/4
178/3
178/4
179
180
181/2
181/3
182
183
165/1
126.42
126.41
126.36
127.28
127.23
127.32
127.80
wo110
wo90
wo40
wD40
kb.
ch.kb.
RV
Br
B

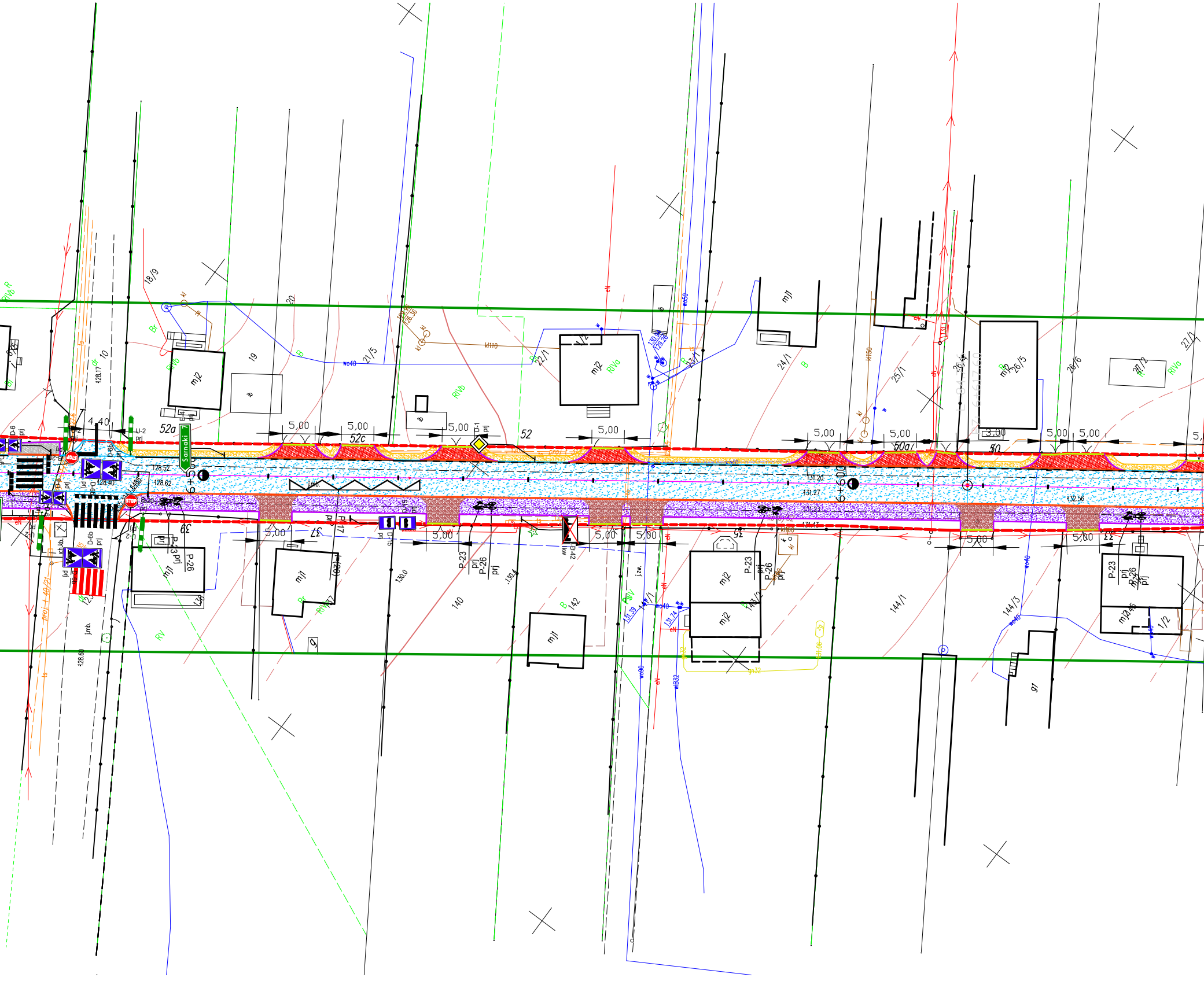
Sarnaki
6+500
6+600
52a
52c
52
50a
50
4,40
5,00
3,00
18/9
10
19
20
21/5
22/1
23/1
24/1
25/1
26/4
26/5
26/6
27/2
27/1
mj2
mj1
RIVa
RIVb
RV
B
Br
39
37
35
33
136
137
140
142
143/2
144/1
144/3
1/2
91
P-23
P-26
prj
P-17
D-1
D-6
D-6b
D-15
D-42
U-2
wo40
wo50
kl110
kl150
128.17
128.52
128.62
128.40
128.60
131.20
131.27
132.56
130.0
j.mb.
ch.kb.
eN
ts

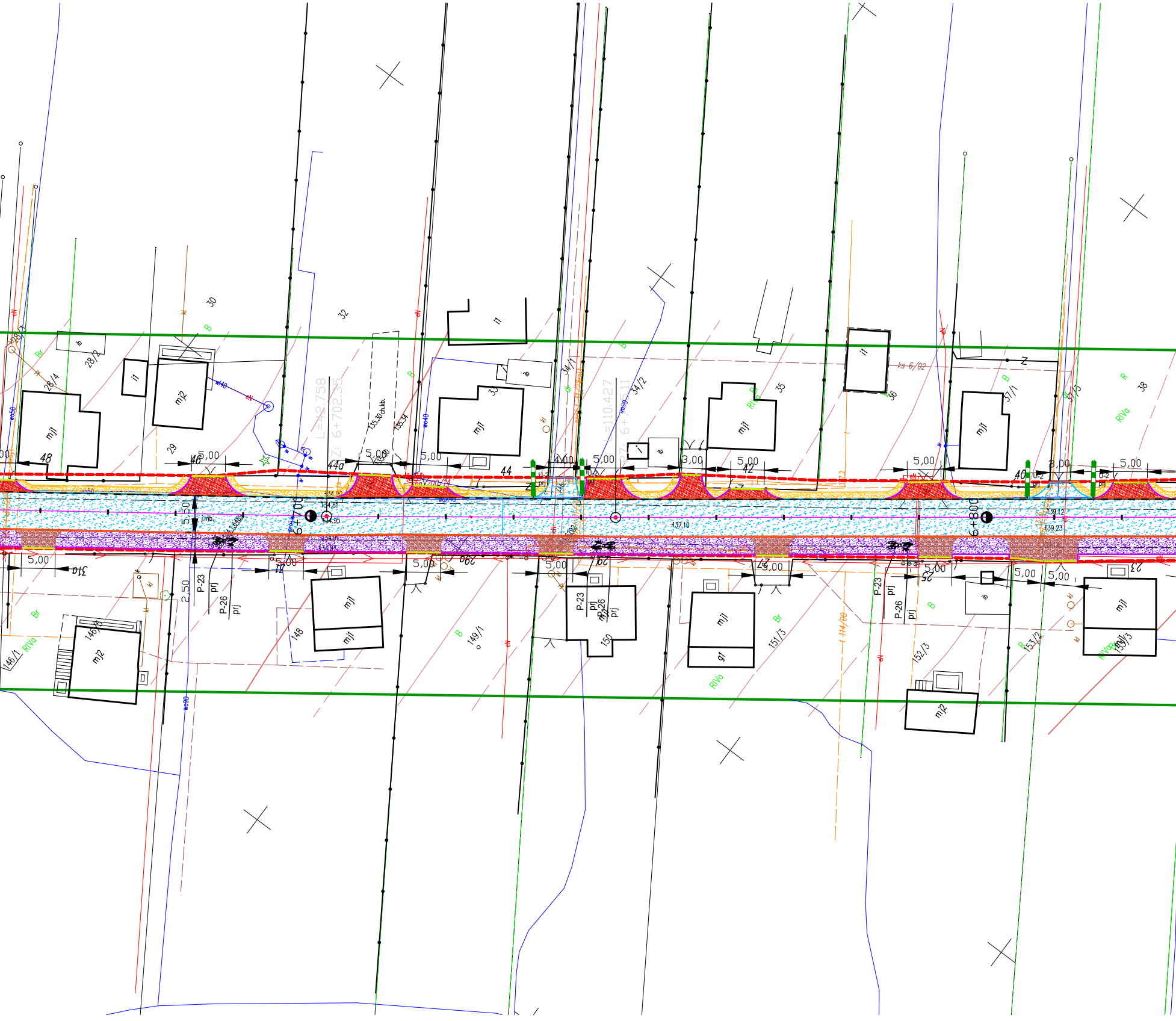

30
32
28/2
28/4
29
mj1
mj2
i1
ib
48
46
44a
44
5,00
4,00
3,00
6+700
6+800
L=42,758
Z: 6+702,35
L=110,427
135,30 ch.kb.
135,34
33
34/1
34/2
35
36
37/1
37/3
38
42
40
ks 6/02
134,81
134,95
137,10
139,12
139,23
5,50
2,50
P-23
P-26
prj
31a
146/1
146/3
148
149/1
150
151/3
152/3
153/2
153/3
29a
27
25
23
g1
B
Br
R
RIVa
wo50
wo40
wo90
eN
kl

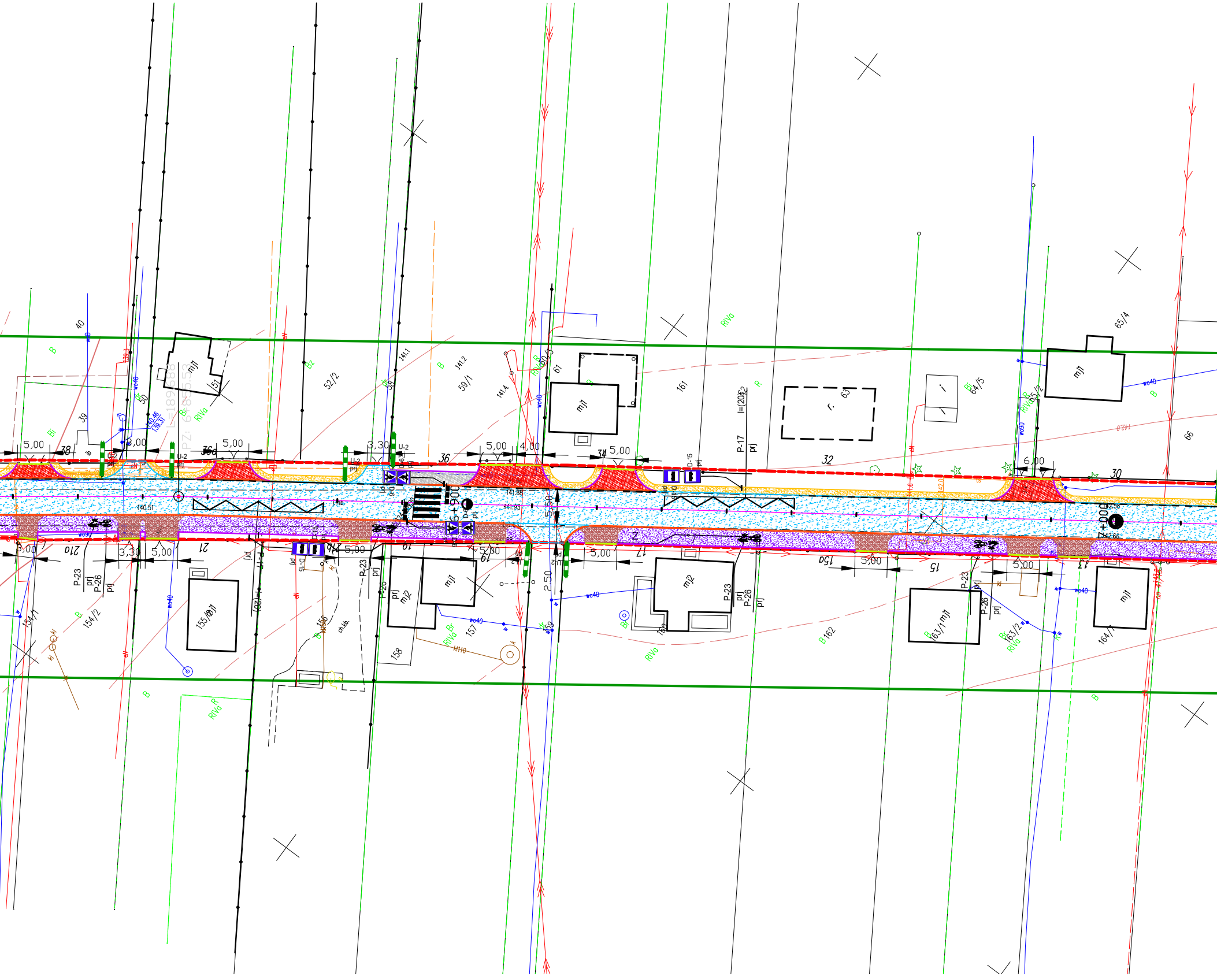

5,00
3,00
5,00
3,30
5,00
4,00
5,00
6,00
2,50
5,50
6+900
7+000
mj1
mj2
52/2
59/1
61
161
63
64/5
65/4
65/2
66
154/1
154/2
155/1
156
157
158
160
162
163/1
163/2
164/1
40
39
50
51
38
36
36a
34
32
30
21
21a
21b
19
17
15
15a
13
P-23
P-26
P-17
D-15
U-2
prj
RIVa
B
Bi
Bz
R
wo40
141.88
141.95
140.51
142.66

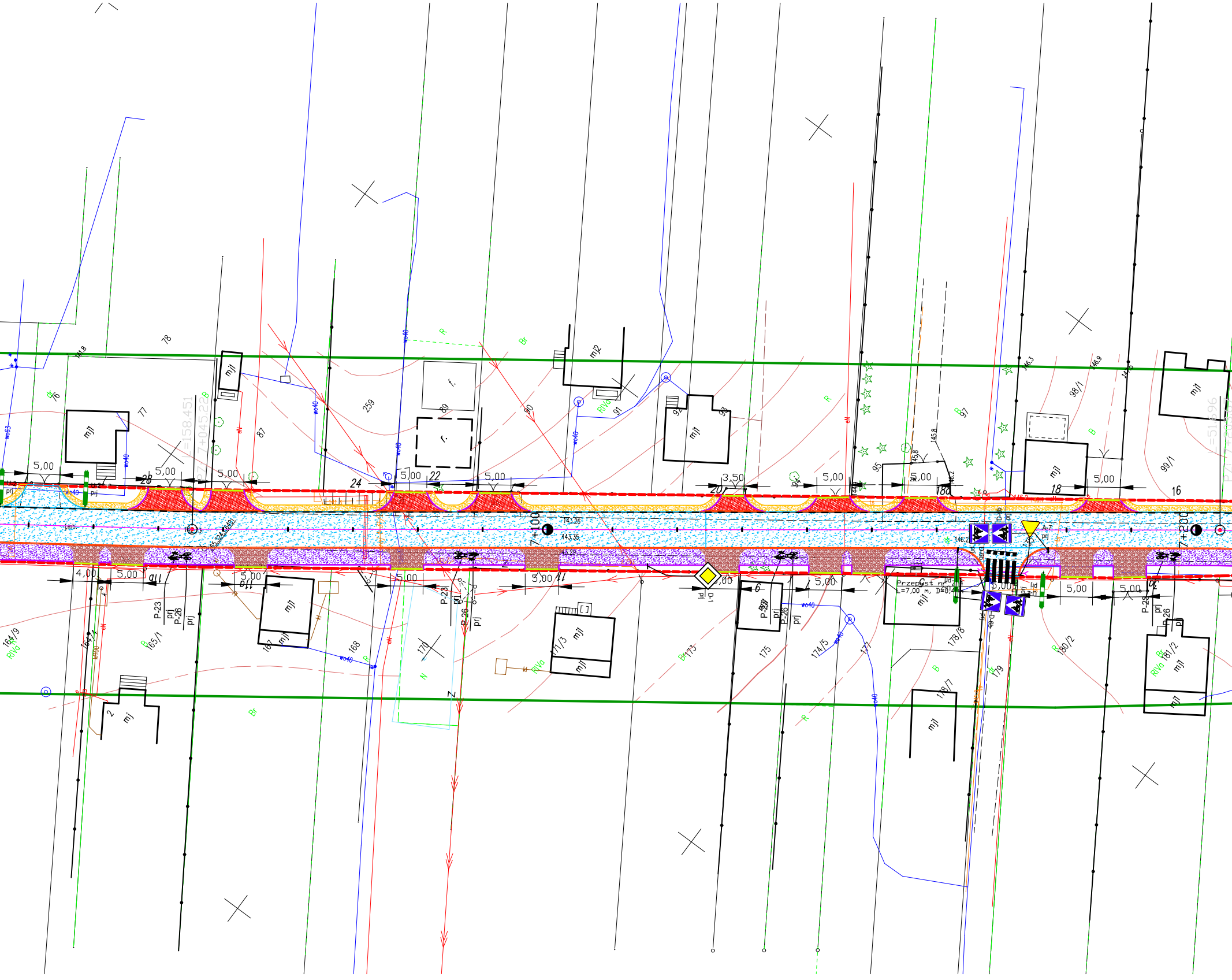
78
77
76
87
259
89
90
91
92
93
95
97
98/1
99/1
mjl
mj2
5,00
5,00
5,00
5,00
5,00
5,00
5,00
3,50
4,00
28
24
22
20
180
18
16
11b
11a
11
9
6
7+100
7+200
143,26
143,35
P-23
P-26
prj
D-1
A-7
Przejście nr 2
164/9
164/14
165/1
167
168
170
171/3
173
175
174/5
177
178/8
178/7
179
180/2
181/2
2
RIVa
Br
R
B
N
Z
wo40
kn

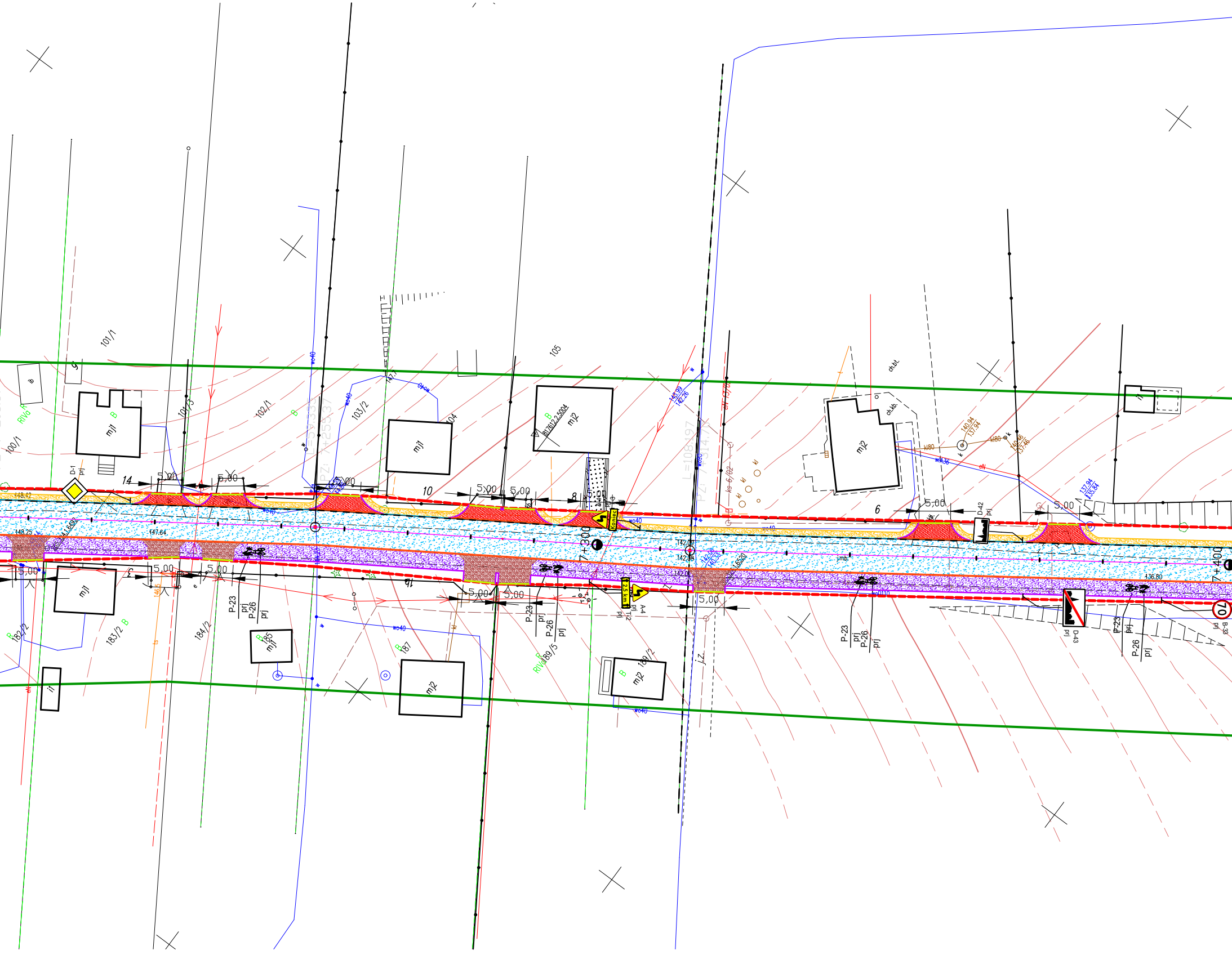 
101/1
100/1
101/3
102/1
103/2
104
105
mj1
mj2
B
RIVd
ib
D-1
prj
14
5,00
10
8
6
wo40
148.42
148.25
147.64
142.09
136.80
Koniec
7+300
7+400
P-23
P-26
prj
A-4
T-2
D-42
D-43
B-33
70
ch.bt.
ch.kb.
182/2
183/2
184/2
185
187
189/5
189/2
iz

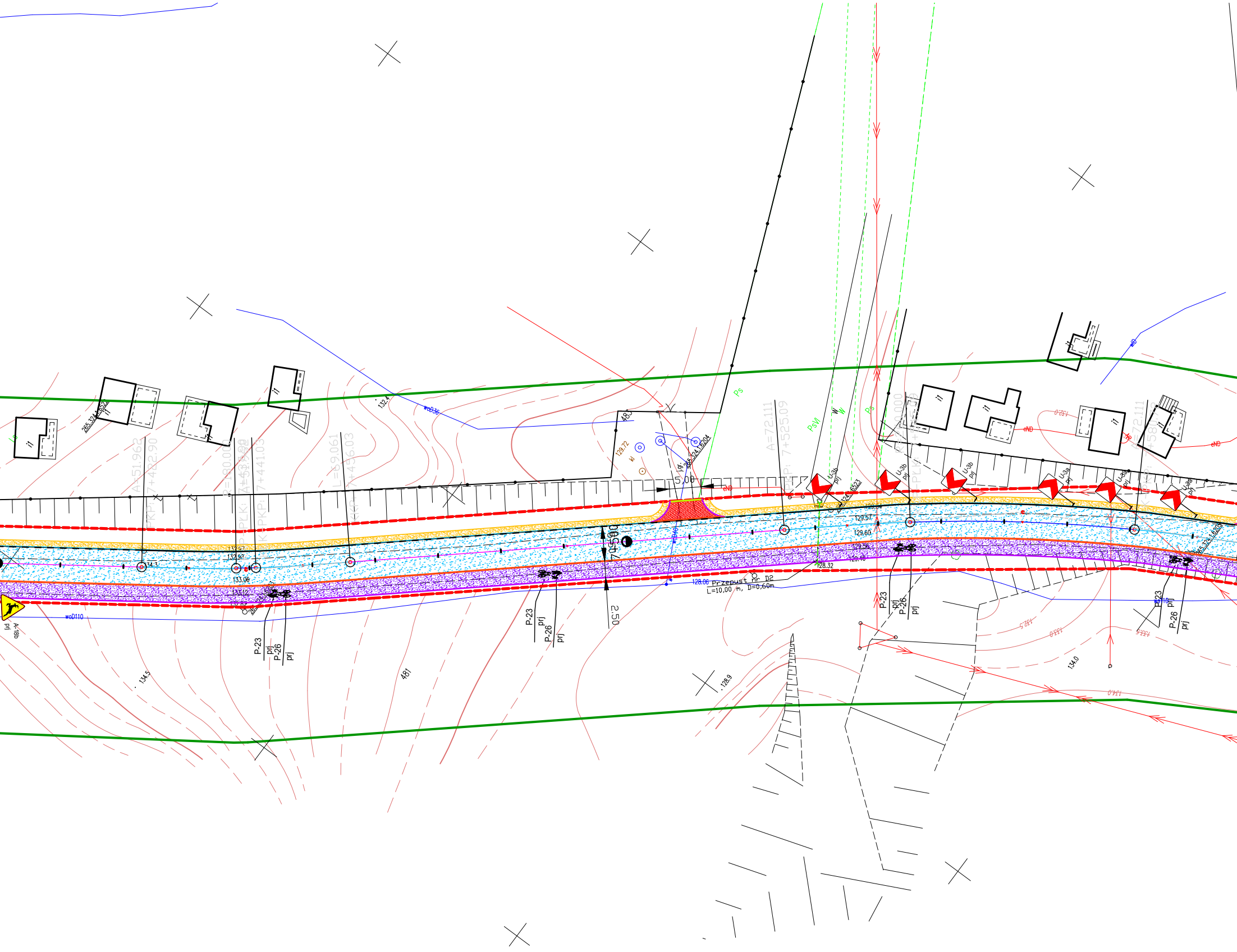
A=51,962
PKP: 7+422,90
R=180,000
PŁK: 7+437,90
A=51,962
KPKP: 7+441,03
L=69,061
KKP: 7+436,03
A=72,111
PKP: 7+525,09
R=250,000
PŁK:
A=72,111
KPKP: 7+580,
i1
265.324.1.6522
132.4
woD36
483
129.72
kl
265.324.1.6204
lgr.
5,00
4,50
2,50
eND
Ps
PsVI
W
W
Ps
U-3b
prj
U-3a
prj
265.324.1.6523
265.324.1.6205
134.3
132.97
132.98
133.06
133.12
132.83
129.54
129.57
129.60
129.56
129.40
128.32
128.06
Przepust nr D2
L=10,00 m, D=0,60m
woD110
wo110
A-18b
prj
P-23
prj
P-26
prj
134.5
481
128.9
132.0
132.5
133.0
133.5
134.0
134.0
woD40
wo

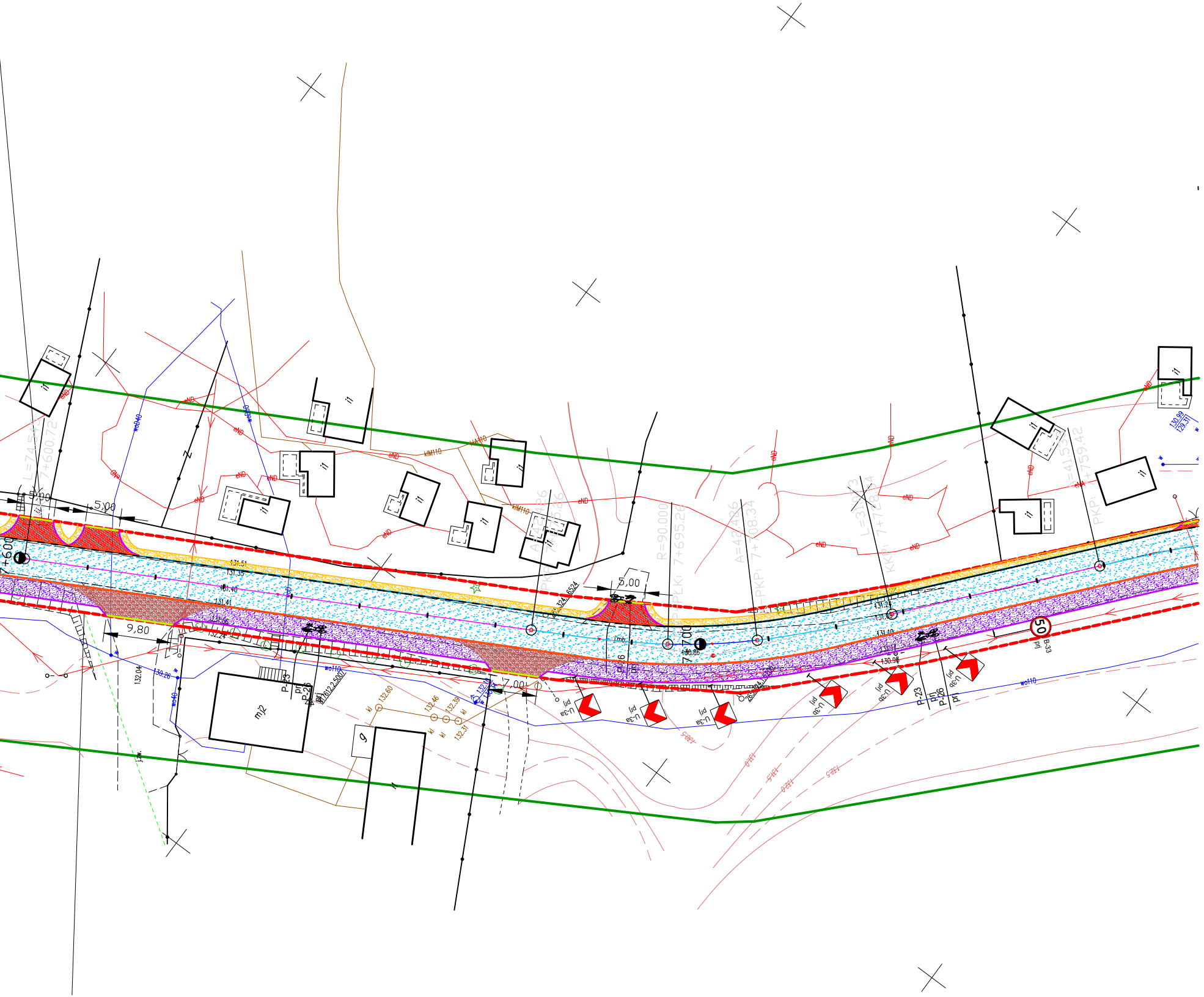
5,00
5,00
5,00
9,80
7,00
7,00
R=90,000
mj2
50
B-33
prj
U-3a
U-3b
P-23
P-26
P-21
131,51
131,35
131,41
131,24
131,40
130,96
132,60
132,46
132,38
132,31
132,04
130,86
wo110
kM110
eND
gn
iz
Z

# PROJEKT
# STAŁEJ ORGANIZACJI RUCHU

## PRZEBUDOWA DROGI POWIATOWEJ NR 2007W NA ODCINKU OD SKRZYŻOWANIA Z DROGĄ POWIATOWĄ NR 2008W W MSC.ZABUŻE DO SKRZYŻOWANIA Z DROGĄ GMINNĄ WEWNĘTRZNĄ NR DZ. 169 W MSC.NOWE MIERZWICE

## PLAN SYTUACYJNY

ARKUSZ 2/8

**LEGENDA:**

| | |
|---|---|
| D-1 prj | - Projektowane oznakowanie pionowe |
| ▬ ▬ ▬ ▬ | - Projektowane oznakowanie poziome |

| | | | | |
|---|---|---|---|---|
| **Inwestor**<br>Gmina Sarnaki<br>ul.B.Joselewicza 3 , 08-220 Sarnaki | | | **ZESPÓŁ AUTORSKI** | |
| | | **FUNKCJA** | **IMIĘ I NAZWISKO** | **PODPIS** |
| | | PROJEKTANT | M.Kożuchowski<br>LUB/0376/PBD/18 | |
| **Inwestycja**<br>Przebudowa drogi powiatowej nr 2007W na odcinku od skrzyżowania z drogą powiatową nr 2008W w msc.Zabuże do skrzyżowania z drogą gminną wewnętrzną nr dz. 169 w msc. Nowe Mierzwice. | | ASYSTENT PROJEKTANTA | T. Kozłowski | |
| | | ASYSTENT PROJEKTANTA | Z. Jasińska | |
| **Stadium**<br>PROJEKT STAŁEJ ORGANIZACJI RUCHU | **Nr rysunku**<br>3.0 | **Skala**<br>1:500 | | |
| **Nazwa rysunku**<br>PLAN SYTUACYJNY | | **JEDNOSTKA PROJEKTOWA**<br>**Zakład Techniki Robót Budowlanych**<br>**Mariusz Kożuchowski**<br>Szczygły Górne 6, 21-400 Łuków<br>NIP 825-196-84-76 REGON 364199229 | | |
| **Branża** DROGOWA | **Data** 03.2026 | | | |